Depuis la porte de la Plaine – LNE à droite
Conseil de Quartier – crédits photo : Brancion-Brassens.org – 28/01/2012

LCPC vu de l’ouest

Conseil de Quartier – crédits photo : Brancion-Brassens.org – 28/01/2012

LCPC vu de l’est

Conseil de Quartier – crédits photo : Brancion-Brassens.org – 28/01/2012

Panneau – Permis de démolir

Conseil de Quartier – crédits photo : Brancion-Brassens.org – 28/01/2012

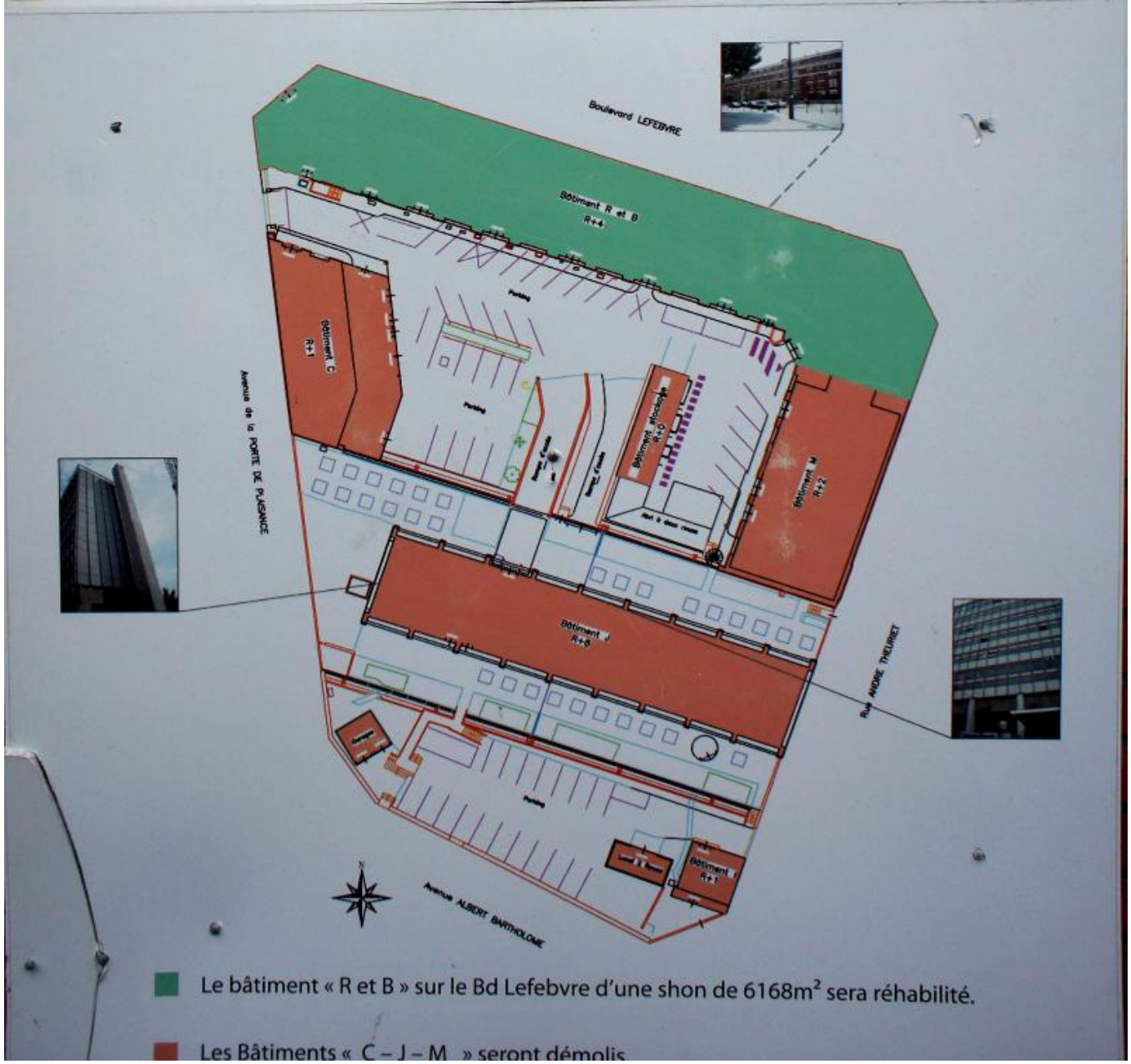

Plan – Permis de démolir – partie en rouge seront détruites
Conseil de Quartier – crédits photo : Brancion-Brassens.org – 28/01/2012

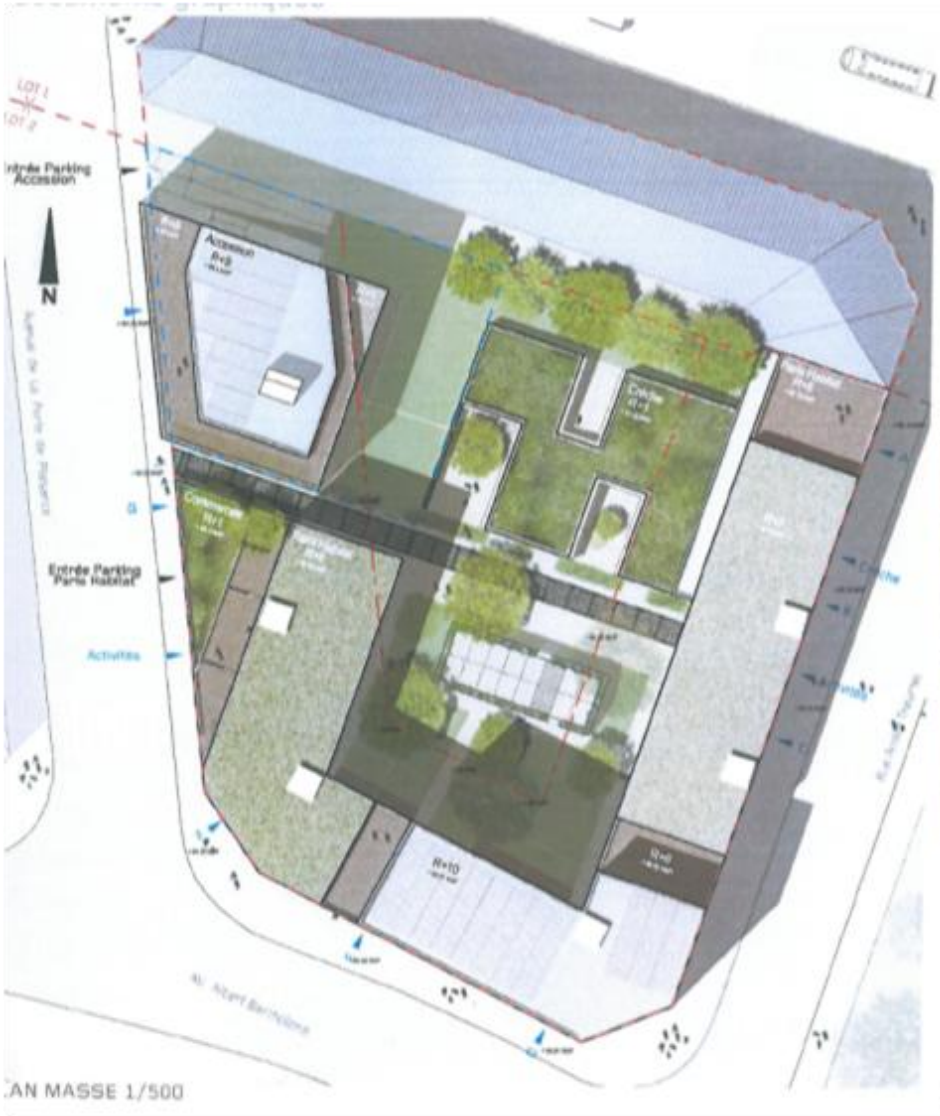

AXONOMETRIE - ANGLE BD LEFEBVRE / AVENUE PORTE DE PLAISANCE

Plan masse du projet

Conseil de Quartier – documents fournis à la mairie du XVème

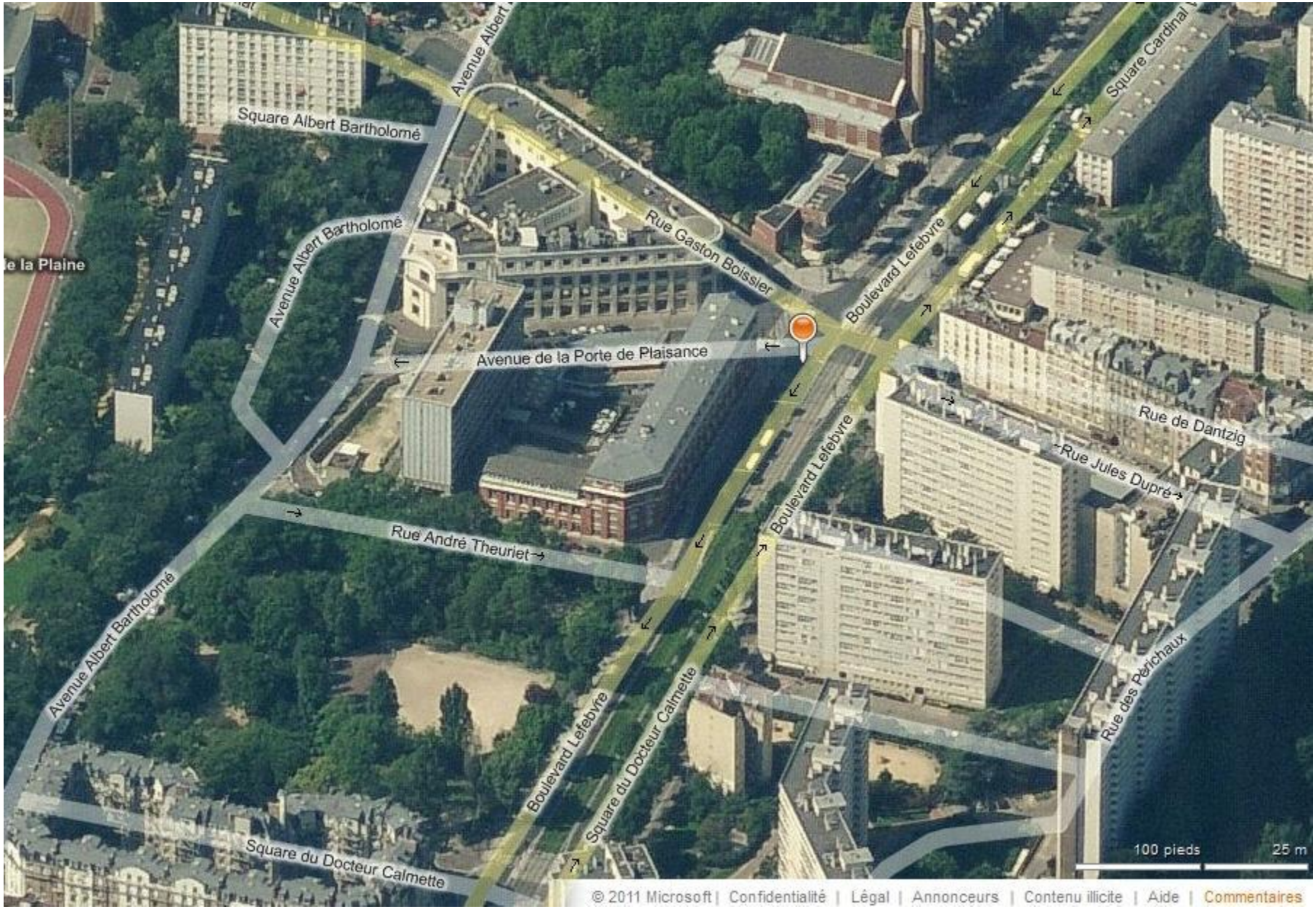

Vue aérienne du quartier
Conseil de Quartier – crédits photo : Microsoft – 1996

Les chiffres du logement social à Paris

JUIN 2011 NOTE DE 4 PAGES N° 46

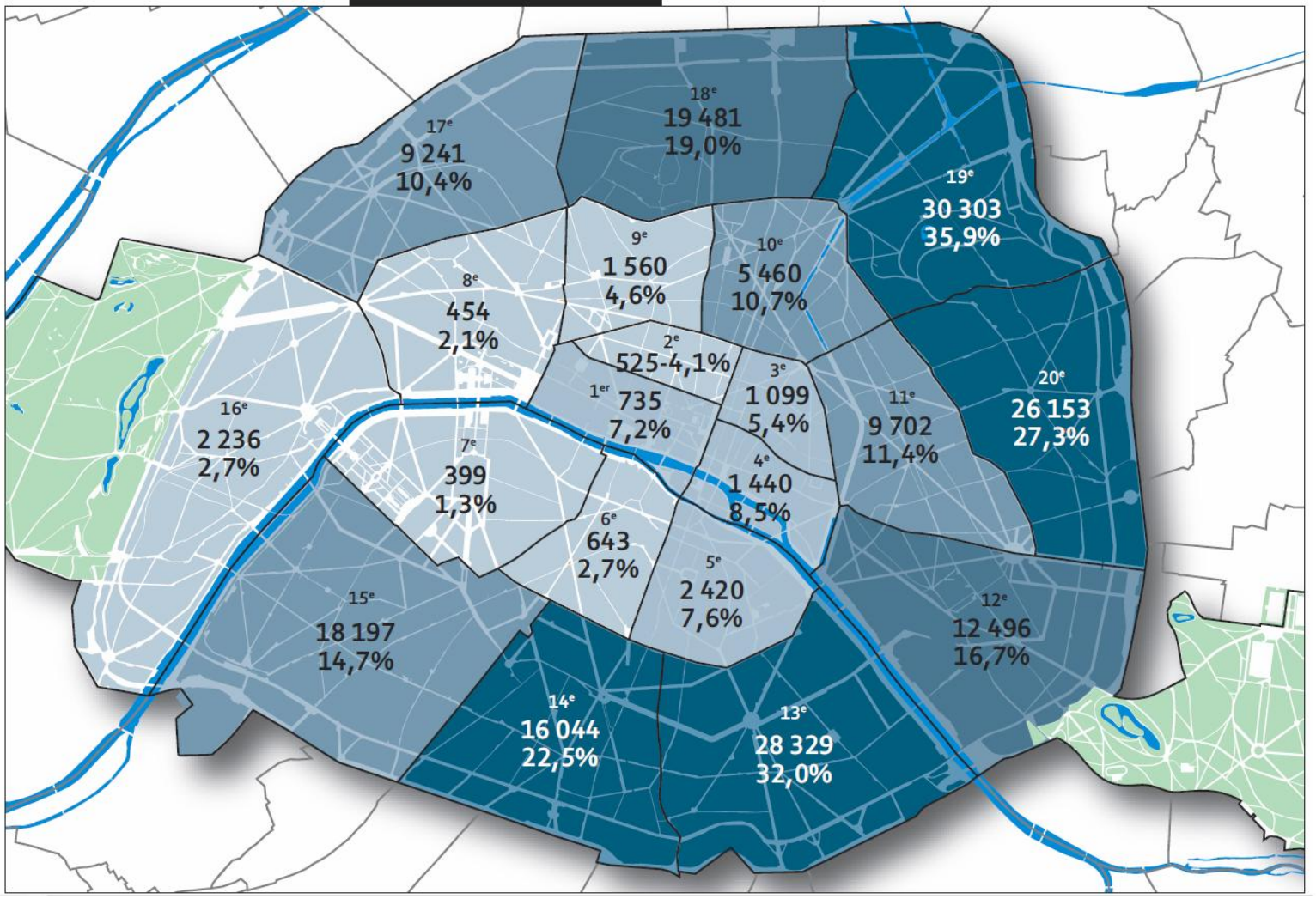

Conseil de Quartier – source : apur – juin 2011

En jaune, logements sociaux

Conseil de Quartier – crédits photo : Google maps – 28/01/2012

Plan ensemble « Périchaux »
Conseil de Quartier – crédits photo : Brancion-Brassens.org – 28/01/2012

Barre Périchaux – vue depuis le parc Georges Brassens
Conseil de Quartier – crédits photo : Brancion-Brassens.org – 28/01/2012